Data presentazione:27/11/1987 - Data: 14/12/2017 - n. T139447 - Richiedente: BRTSDR57B61G702X
Totale schede: 1 - Formato di acquisizione: A2(420x594) - Formato stampa richiesto: A3(297x420)
Ultima planimetria in atti

Data presentazione:27/11/1987 - Data: 14/12/2017 - n. T139447 - Richiedente: BRTSDR57B61G702X

MODULARIO F. rig. rend. - 496

MINISTERO DELLE FINANZE

DIREZIONE GENERALE DEL CATASTO E DEI SERVIZI TECNICI ERARIALI

Mod. A (*Nuovo Catasto Edilizio Urba*

Lire 350

NUOVO CATASTO EDILIZIO URBANO

(R. DECRETO-LEGGE 13 APRILE 1939, N. 652)

Planimetria dell'immobile situato nel Comune di PISA *Via* Fiorentina - Emilia

Ditta Immobiliare "Aurora" s.r.l. Via G. Galilei - Livorno

Allegata alla dichiarazione presentata all'Ufficio Tecnico Erariale di PISA

38

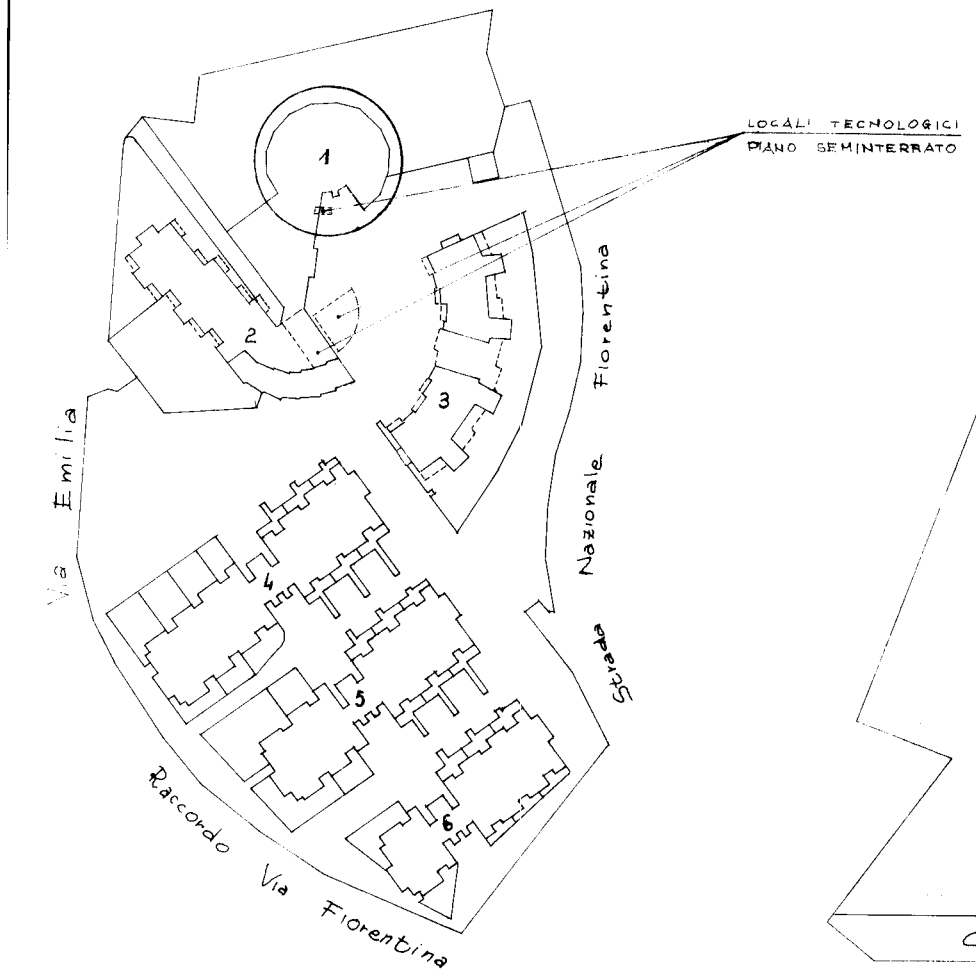

UBICAZIONE Scala 1:1000

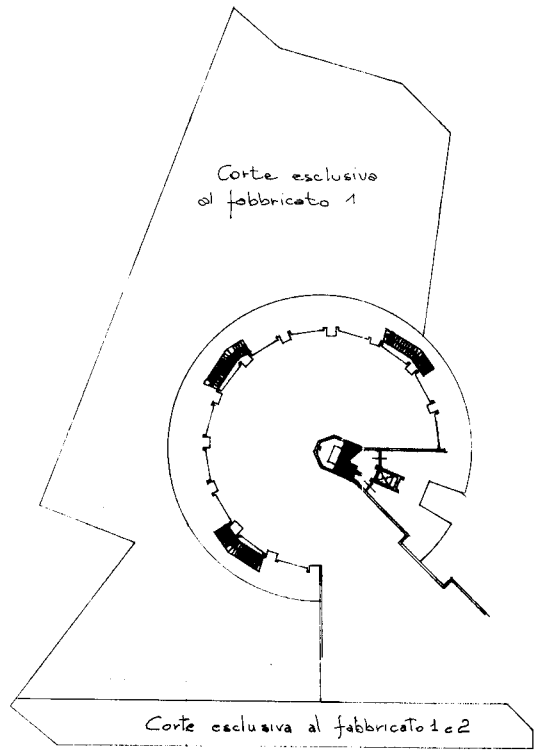

Piano Terra Scala 1:500

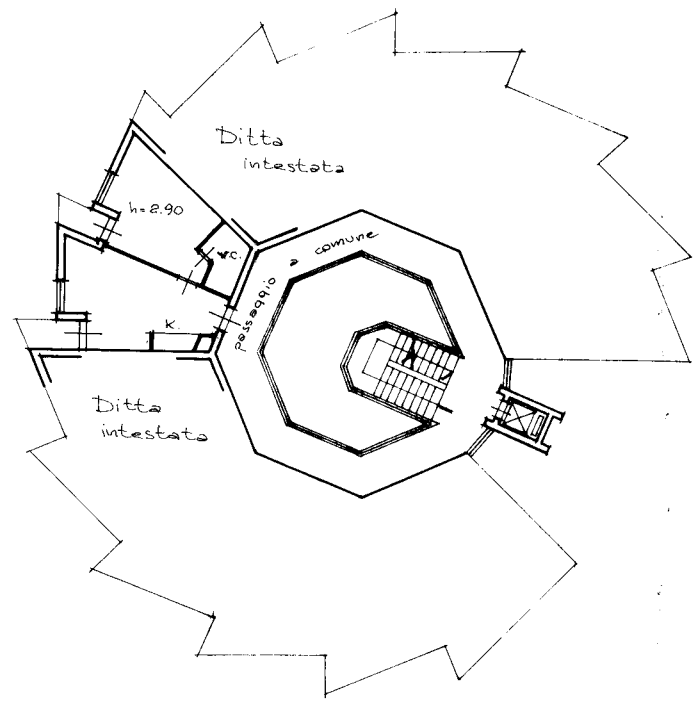

Piano Terzo

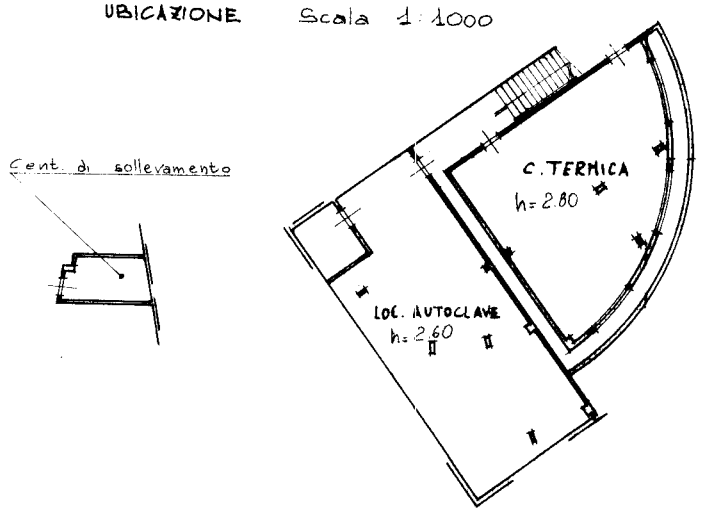

PIANO SEMINTERRATO

ORIENTAMENTO NORD

SCALA DI 1:200

SPAZIO RISERVATO PER LE ANNOTAZIONI D'UFFICIO	
DATA PROT. N° 2424 - 2316	FABBRICATO 1 Foglio 41 particella 50 sub 19 A/3

Compilata dal GEOM. SERGIO BALDINI
(Titolo, nome e cognome del tecnico)

Iscritto all'Albo de: GEOMETRI n° 536

della Provincia di PISA

DATA 11-11-1987

Firma:

GEOM. SERGIO BALDINI N° 536 PISA

Catasto dei Fabbricati - Situazione al 14/12/2017 - Comune di PISA (G702) - < Foglio: 47 - Particella: 1664 - Subalterno: 283 >
VIA EMILIA piano: 3;

10 metri